



АДМИНИСТРАЦИЯ МОЖАЙСКОГО ГОРОДСКОГО ОКРУГА МОСКОВСКОЙ ОБЛАСТИ

143200, Московская область,
г. Можайск, ул. Московская, д. 15

тел. 8-496-38-22-107
Факс 8-496-38-24-908
E-mail: mozhaysk@mosreg.ru

ПОСТАНОВЛЕНИЕ от 28.05.2021 № 1629-П

об установлении публичного сервитута в порядке главы V.7. Земельного кодекса Российской Федерации по адресу (местоположение): Московская область, Можайский городской округ, д. Ямская в пользу акционерного общества «Мособлгаз» (ИНН 5032292612, ОГРН 1175024034734) в целях размещения объекта газового хозяйства – газораспределительная сеть д. Ямская, кадастровый номер 50:18:0030422:1404, в целях его беспрепятственной эксплуатации, капитального и текущего ремонта

В соответствии с Земельным кодексом Российской Федерации, Федеральным законом от 06.10.2003 № 131-ФЗ «Об общих принципах организации местного самоуправления в Российской Федерации», Законом Московской области № 23/96-ОЗ «О регулировании земельных отношений в Московской области», руководствуясь Уставом муниципального образования "Можайский городской округ", учитывая ходатайство акционерного общества «Мособлгаз» (ИНН 5032292612, ОГРН 1175024034734) от 14.04.2021 № P001-5207300732-44555068,

ПОСТАНОВЛЯЕТ:

1. Установить публичный сервитут на срок 588 месяцев в отношении земель, государственная собственность на которые не разграничена и земельных участков, согласно приложению № 1 к настоящему Постановлению, в пользу акционерного общества «Мособлгаз» (ИНН 5032292612, ОГРН 1175024034734), в целях размещения объекта газового хозяйства –

газораспределительная сеть д. Ямская, кадастровый номер 50:18:0030422:1404, в целях его беспрепятственной эксплуатации, капитального и текущего ремонта, в границах в соответствии с приложением № 2 к настоящему Постановлению.

Согласно планам капитального и (или) текущего ремонта, утверждаемым акционерным обществом «Мособлгаз», определяется срок, в течение которого использование земель, частей земельных участков, указанных в приложении № 1 к настоящему Постановлению и (или) расположенных на них объектов недвижимого имущества в соответствии с их разрешенным использованием будет невозможно или существенно затруднено в связи с осуществлением сервитута, но не более трех месяцев в отношении земельных участков, предназначенных для жилищного строительства (в том числе индивидуального жилищного строительства), ведения личного подсобного хозяйства, садоводства, огородничества, или одного года в отношении иных земельных участков.

Порядок установления зон с особыми условиями использования территорий и содержание ограничений прав на земельные участки в границах таких зон, в целях размещения газораспределительных сетей определен постановлением Правительства Российской Федерации от 20.11.2000 № 878 «Об утверждении Правил охраны газораспределительных сетей».

График проведения работ при осуществлении эксплуатации газораспределительной сети д. Ямская (кадастровый номер 50:18:0030422:1404) определяется планом капитального и (или) текущего ремонта или иным документом, утвержденным акционерным обществом «Мособлгаз».

Акционерное общество «Мособлгаз» обязано привести земли, земельные участки, указанные в приложении № 1 к настоящему Постановлению в состояние, пригодное для использования в соответствии с видом разрешенного использования, снести инженерное сооружение, размещенное на основании публичного сервитута, в сроки, предусмотренные пунктом 8 статьи 39.50 Земельного кодекса Российской Федерации.

2. Администрации в течение 5 рабочих дней направить копию настоящего Постановления в Управление Федеральной службы государственной регистрации, кадастра и картографии по Московской области для внесения сведений об установлении публичного сервитута в отношении земельных участков, указанных в пункте 1 настоящего Постановления, в Единый государственный реестр недвижимости.

3. Администрации в течение 5 рабочих дней опубликовать настоящее Постановление (без сведений о границах публичного сервитута) в газете "Новая Жизнь" и разместить на официальном информационном сайте администрации - www.admmozhaysk.ru. Управлению по земельным отношениям Администрации Можайского городского округа Московской области в течение 5 рабочих дней направить копию настоящего Постановления правообладателям земельных участков, в отношении которых принято решение об установлении публичного сервитута.

4. Управлению по земельным отношениям Администрации Можайского городского округа Московской области в течение 5 рабочих дней направить обладателю публичного сервитута копию настоящего Постановления, сведения о лицах, являющихся правообладателями земельных участков, сведения о лицах, подавших заявления об учете их прав (обременений прав) на земельные участки, способах связи с ними, копии документов, подтверждающих права указанных лиц на земельные участки.

5. Контроль за выполнением настоящего Постановления возложить на заместителя
Главы Администрации Можайского городского округа Московской области Клинских М.М.

Глава Можайского
городского округа



Д.В. Мордвинцев

**Приложение № 1
к Постановлению
от 28.05.2021 № 1629-П**

№	Кадастровый номер земельного участка	Адрес / описание местоположения
1	2	3
1	50:18:0000000:263	Московская область, Можайский район, дер. Ямская, ул. Полевая
2	50:18:0000000:17105	Московская область, р-н Можайский
3	50:18:0000000:17185	Московская область, р-н Можайский
4	50:18:0011001:41	Московская область, Можайский район, городское поселение Можайск, г.Можайск, ул. Вокзальная
5	50:18:0030422:19	Местоположение установлено относительно ориентира, расположенного в границах участка. Почтовый адрес ориентира: обл. Московская, р-н Можайский, д. Ямская.
6	50:18:0030422:20	Местоположение установлено относительно ориентира, расположенного в границах участка. Почтовый адрес ориентира: обл. Московская, р-н Можайский, д. Ямская, ул. Полевая, дом 16.
7	50:18:0030422:21	Местоположение установлено относительно ориентира, расположенного в границах участка. Почтовый адрес ориентира: обл. Московская, р-н Можайский, с/о Ямской, д. Ямская, ул. Полевая, дом 16.
8	50:18:0030422:35	Местоположение установлено относительно ориентира, расположенного в границах участка. Почтовый адрес ориентира: обл. Московская, р-н Можайский, д. Ямская, дом 84
9	50:18:0030422:54	Местоположение установлено относительно ориентира, расположенного в границах участка. Почтовый адрес ориентира: обл. Московская, р-н Можайский, с/о Ямской, д. Ямская, дом 19
10	50:18:0030422:80	Местоположение установлено относительно ориентира, расположенного в границах участка. Почтовый адрес ориентира: обл. Московская, р-н Можайский, с/о Ямской, д. Ямская, дом 72

№	Кадастровый номер земельного участка	Адрес / описание местоположения
1	2	3
11	50:18:0030422:83	Местоположение установлено относительно ориентира, расположенного в границах участка. Почтовый адрес ориентира: обл. Московская, р-н Можайский, с/о Ямской, д. Ямская, ул. Новая, дом 1.
12	50:18:0030422:96	Местоположение установлено относительно ориентира, расположенного в границах участка. Почтовый адрес ориентира: обл. Московская, р-н Можайский, с/о Ямской, д. Ямская, дом 56
13	50:18:0030422:99	Местоположение установлено относительно ориентира, расположенного в границах участка. Почтовый адрес ориентира: обл. Московская, р-н Можайский, с/о Ямской, д. Ямская, дом 15
14	50:18:0030422:103	Местоположение установлено относительно ориентира, расположенного в границах участка. Почтовый адрес ориентира: обл. Московская, р-н Можайский, с/о Ямской, д. Ямская, дом 130
15	50:18:0030422:109	Местоположение установлено относительно ориентира, расположенного в границах участка. Почтовый адрес ориентира: обл. Московская, р-н Можайский, д. Ямская, дом 18
16	50:18:0030422:110	Местоположение установлено относительно ориентира, расположенного в границах участка. Почтовый адрес ориентира: обл. Московская, р-н Можайский, с/о Ямской, д. Ямская, дом 39
17	50:18:0030422:115	Местоположение установлено относительно ориентира, расположенного в границах участка. Почтовый адрес ориентира: обл. Московская, р-н Можайский, с/о Ямской, д. Ямская, дом 51
18	50:18:0030422:116	Местоположение установлено относительно ориентира, расположенного в границах участка. Почтовый адрес ориентира: обл. Московская, р-н Можайский, городское поселение Можайск, д. Ямская, дом 150
19	50:18:0030422:144	Местоположение установлено относительно ориентира, расположенного в границах участка. Почтовый адрес ориентира: обл. Московская, р-н Можайский, с/о Ямской, д. Ямская, дом 37
20	50:18:0030422:145	Местоположение установлено относительно ориентира, расположенного в границах участка. Почтовый адрес ориентира: обл. Московская, р-н Можайский, с/о Ямской, д. Ямская, дом 21

№	Кадастровый номер земельного участка	Адрес / описание местоположения
1	2	3
21	50:18:0030422:147	Местоположение установлено относительно ориентира, расположенного в границах участка. Почтовый адрес ориентира: обл. Московская, р-н Можайский, с/о Ямской, д. Ямская, дом 52
22	50:18:0030422:149	Местоположение установлено относительно ориентира, расположенного в границах участка. Почтовый адрес ориентира: обл. Московская, р-н Можайский, с/о Ямской, д. Ямская, ул. Полевая, дом 2.
23	50:18:0030422:160	Местоположение установлено относительно ориентира, расположенного в границах участка. Почтовый адрес ориентира: обл. Московская, р-н Можайский, городское поселение Можайск, д. Ямская, дом 41
24	50:18:0030422:161	Российская Федерация, Московская область, Можайский городской округ, деревня Ямская, улица Полевая, 9
25	50:18:0030422:163	Местоположение установлено относительно ориентира, расположенного в границах участка. Почтовый адрес ориентира: обл. Московская, р-н Можайский, д. Ямская, дом 13
26	50:18:0030422:164	Местоположение установлено относительно ориентира, расположенного в границах участка. Почтовый адрес ориентира: обл. Московская, р-н Можайский, д. Ямская, дом 40 а.
27	50:18:0030422:165	Местоположение установлено относительно ориентира, расположенного в границах участка. Почтовый адрес ориентира: обл. Московская, р-н Можайский, д. Ямская, дом 14
28	50:18:0030422:166	Местоположение установлено относительно ориентира, расположенного в границах участка. Почтовый адрес ориентира: обл. Московская, р-н Можайский, д. Ямская, дом 14, часть №2.
29	50:18:0030422:169	Местоположение установлено относительно ориентира, расположенного в границах участка. Почтовый адрес ориентира: обл. Московская, р-н Можайский, д. Ямская, дом 70
30	50:18:0030422:170	Местоположение установлено относительно ориентира, расположенного в границах участка. Почтовый адрес ориентира: обл. Московская, р-н Можайский, д. Ямская, дом 70

№	Кадастровый номер земельного участка	Адрес / описание местоположения
1	2	3
31	50:18:0030422:174	Местоположение установлено относительно ориентира, расположенного в границах участка. Почтовый адрес ориентира: обл. Московская, р-н Можайский, д. Ямская, дом 96
32	50:18:0030422:175	Местоположение установлено относительно ориентира, расположенного в границах участка. Почтовый адрес ориентира: обл. Московская, р-н Можайский, д. Ямская, дом 96.
33	50:18:0030422:176	Местоположение установлено относительно ориентира, расположенного в границах участка. Почтовый адрес ориентира: обл. Московская, р-н Можайский, д. Ямская
34	50:18:0030422:177	Местоположение установлено относительно ориентира, расположенного в границах участка. Почтовый адрес ориентира: обл. Московская, р-н Можайский, городское поселение Можайск, д. Ямская, ул. Полевая, дом 10
35	50:18:0030422:187	Местоположение установлено относительно ориентира, расположенного в границах участка. Почтовый адрес ориентира: обл. Московская, р-н Можайский, городское поселение Можайск, д. Ямская, дом 50
36	50:18:0030422:191	Местоположение установлено относительно ориентира, расположенного в границах участка. Почтовый адрес ориентира: обл. Московская, р-н Можайский, городское поселение Можайск, д. Ямская, дом 146
37	50:18:0030422:205	Местоположение установлено относительно ориентира, расположенного в границах участка. Почтовый адрес ориентира: обл. Московская, р-н Можайский, городское поселение Можайск, д. Ямская, дом 48.
38	50:18:0030422:212	Местоположение установлено относительно ориентира, расположенного в границах участка. Почтовый адрес ориентира: обл. Московская, р-н Можайский, городское поселение Можайск, д. Ямская, дом 103
39	50:18:0030422:214	Местоположение установлено относительно ориентира, расположенного в границах участка. Почтовый адрес ориентира: обл. Московская, р-н Можайский, д. Ямская, дом 18

№	Кадастровый номер земельного участка	Адрес / описание местоположения
1	2	3
40	50:18:0030422:223	Местоположение установлено относительно ориентира, расположенного в границах участка. Почтовый адрес ориентира: обл. Московская, р-н Можайский, д. Ямская, дом 82
41	50:18:0030422:250	Местоположение установлено относительно ориентира, расположенного в границах участка. Почтовый адрес ориентира: обл. Московская, р-н Можайский, городское поселение Можайск, д. Ямская, дом 76.
42	50:18:0030422:328	Местоположение установлено относительно ориентира, расположенного в границах участка. Почтовый адрес ориентира: обл. Московская, р-н Можайский, д. Ямская
43	50:18:0030422:333	Местоположение установлено относительно ориентира, расположенного в границах участка. Почтовый адрес ориентира: обл. Московская, р-н Можайский, д. Ямская, дом 36.
44	50:18:0030422:336	Местоположение установлено относительно ориентира, расположенного в границах участка. Почтовый адрес ориентира: обл. Московская, р-н Можайский, д. Ямская, дом 88
45	50:18:0030422:343	Местоположение установлено относительно ориентира, расположенного в границах участка. Почтовый адрес ориентира: обл. Московская, р-н Можайский, д. Ямская, ул. Полевая, дом 16-А
46	50:18:0030422:346	Местоположение установлено относительно ориентира, расположенного в границах участка. Почтовый адрес ориентира: обл. Московская, р-н Можайский, д. Ямская, дом 152
47	50:18:0030422:348	Местоположение установлено относительно ориентира, расположенного в границах участка. Почтовый адрес ориентира: обл. Московская, р-н Можайский, д. Ямская, дом 22
48	50:18:0030422:349	Местоположение установлено относительно ориентира, расположенного в границах участка. Почтовый адрес ориентира: обл. Московская, р-н Можайский, д. Ямская, дом 22
49	50:18:0030422:351	Московская область, Можайский район, д. Ямская, участок № 103 А
50	50:18:0030422:335	Местоположение установлено относительно ориентира, расположенного в границах участка.

№	Кадастровый номер земельного участка	Адрес / описание местоположения
1	2	3
		Почтовый адрес ориентира: обл. Московская, р-н Можайский, д. Ямская, дом 86
51	50:18:0030422:363	Местоположение установлено относительно ориентира, расположенного в границах участка. Почтовый адрес ориентира: обл. Московская, р-н Можайский, д. Ямская, дом 43
52	50:18:0030422:371	Местоположение установлено относительно ориентира, расположенного в границах участка. Почтовый адрес ориентира: обл. Московская, р-н Можайский, д. Ямская, ул. Полевая, дом 3
53	50:18:0030422:379	Местоположение установлено относительно ориентира, расположенного в границах участка. Почтовый адрес ориентира: обл. Московская, р-н Можайский, д. Ямская, дом 45.
54	50:18:0030422:384	Местоположение установлено относительно ориентира, расположенного в границах участка. Почтовый адрес ориентира: обл. Московская, р-н Можайский, д. Ямская, дом 98.
55	50:18:0030422:386	Местоположение установлено относительно ориентира, расположенного в границах участка. Почтовый адрес ориентира: обл. Московская, р-н Можайский, д. Ямская, дом 42.
56	50:18:0030422:394	Местоположение установлено относительно ориентира, расположенного в границах участка. Почтовый адрес ориентира: обл. Московская, р-н Можайский, д. Ямская
57	50:18:0030422:405	Московская область, Можайский район, д. Ямская, д.16
58	50:18:0030422:421	Московская область, Можайский район, д. Ямская
59	50:18:0030422:431	Московская область, Можайский район, г.п. Можайск, д. Ямская, ул. Полевая, д. 1
60	50:18:0030422:432	Московская область, Можайский район, деревня Ямская, участок №7 а
61	50:18:0030422:433	Московская область, Можайский район, д. Ямская, д. 7
62	50:18:0030422:435	Московская область, Можайский район, д. Ямская

№	Кадастровый номер земельного участка	Адрес / описание местоположения
1	2	3
63	50:18:0030422:446	Московская область, Можайский район, Ямской с.о., дер. Ямская, д. 25
64	50:18:0030422:447	Московская область, Можайский район, д. Ямская, д. 47
65	50:18:0030422:1337	Московская область, Можайский район, г.п. Можайск д. Ямская, дом 25, часть № 2
66	50:18:0030422:1386	Московская область, Можайский район, д. Ямская, д. 45
67	50:18:0030422:1424	Московская область, Можайский район, Ямской с.о., дер. Ямская
68	50:18:0030422:1441	Московская область, Можайский район, д. Ямская, ул. Полевая
69	50:18:0030422:1442	Московская область, Можайский район, д. Ямская, ул. Полевая
70	50:18:0030422:1457	Московская область, Можайский муниципальный район, г/п Можайск, д. Ямская, з/у 8
71	50:18:0030422:1459	Московская область, Можайский район, д. Ямская
72	50:18:0030422:1464	Московская область, Можайский район, д. Ямская
73	50:18:0030422:1465	Московская область, Можайский район, д. Ямская
74	50:18:0030422:1469	Московская область, Можайский район, д. Ямская, д. 29
75	50:18:0030422:1484	Московская область, Можайский муниципальный район, городское поселение Можайск, д. Ямская, з/у 92
76	50:18:0030422:1485	Московская область, Можайский муниципальный район, городское поселение Можайск, д. Ямская, з/у 92 А
77	50:18:0030422:1486	Московская область, Можайский район, д. Ямская, д. 29

№	Кадастровый номер земельного участка	Адрес / описание местоположения
1	2	3
78	50:18:0030422:1489	Московская область, Можайский район, д. Ямская
79	50:18:0030422:1497	Московская область, р-н Можайский, д Ямская
80	50:18:0030422:1509	Московская область, р-н Можайский
81	50:18:0030422:1510	Московская область, р-н Можайский
82	50:18:0030422:1513	Московская область, Можайский район, Ямской с.о., дер.Ямская, д.64
83	50:18:0030422:1523	Московская область, р-н Можайский, с/с с/о Ямской, д Ямская
84	50:18:0030422:1552	Московская область, Можайский городской округ, д. Ямская, ул. Полевая, д. 15, часть 2
85	50:18:0030422:202	Местоположение установлено относительно ориентира, расположенного в границах участка. Почтовый адрес ориентира: Российская Федерация, Московская область, Можайский городской округ, деревня Ямская, улица Полевая, земельный участок 19.
86	50:18:0030422:227	Местоположение установлено относительно ориентира, расположенного в границах участка. Почтовый адрес ориентира: обл. Московская, р-н Можайский, с/о Ямской, д. Ямская, дом 4.
87	50:18:0030422:247	Российская Федерация, Московская область, Можайский муниципальный район, городское поселение Можайск, д. Ямская, з/у 80/2
88	50:18:0030422:278	Местоположение установлено относительно ориентира, расположенного в границах участка. Почтовый адрес ориентира: обл. Московская, р-н Можайский, д. Ямская, дом 95.
89	50:18:0030422:301	Местоположение установлено относительно ориентира, расположенного в границах участка. Почтовый адрес ориентира: обл. Московская, р-н Можайский, д. Ямская, ул. Полевая, дом 8.
90	50:18:0030422:320	данные отсутствуют

№	Кадастровый номер земельного участка	Адрес / описание местоположения
1	2	3
91	50:18:0030422:249	Местоположение установлено относительно ориентира, расположенного в границах участка. Почтовый адрес ориентира: обл. Московская, р-н Можайский, д. Ямская, дом 76
92	50:18:0030422:184	Местоположение установлено относительно ориентира, расположенного в границах участка. Почтовый адрес ориентира: обл. Московская, р-н Можайский, с/о Ямской, д. Ямская, дом 66.
93	50:18:0030422:41	Российская Федерация, Московская область, Можайский городской округ, д. Ямская, з/у 84 А
94	50:18:0030422:57	Местоположение установлено относительно ориентира, расположенного в границах участка. Почтовый адрес ориентира: обл. Московская, р-н Можайский, с/о Ямской, д. Ямская, дом 88
95	50:18:0030422:86	Местоположение установлено относительно ориентира, расположенного в границах участка. Почтовый адрес ориентира: обл. Московская, р-н Можайский, д. Ямская, дом 78

ОПИСАНИЕ МЕСТОПОЛОЖЕНИЯ ГРАНИЦ

Зона публичного сервитута объекта «Газораспределительная сеть д. Ямская», кадастровый номер
50:18:0030422:1404

(наименование объекта, местоположение границ которого описано (далее - объект))

Раздел 1

Сведения об объекте

№ п/п	Характеристики объекта	Описание характеристик
1	2	3
1	Местоположение объекта	Московская область, Можайский городской округ, Ямская д
2	Площадь объекта ± величина погрешности определения площади (Р ± ΔР)	23 681 м ² ± 54 м ²
3	Иные характеристики объекта	Вид объекта реестра границ: Зона с особыми условиями использования территории Содержание ограничений использования объектов недвижимости в пределах зоны или территории: Публичный сервитут, для целей размещения линейных объектов системы газоснабжения, их неотъемлемых технологических частей. Срок установления 49 лет.

Раздел 2

Сведения о местоположении границ объекта

1. Система координат МСК 50, зона 1

2. Сведения о характерных точках границ объекта

Обозначение характерных точек границ	Координаты, м		Метод определения координат характерной точки	Средняя квадратическая погрешность положения характерной точки (Mt), м	Описание обозначения точки на местности (при наличии)
	X	Y			
1	2	3	4	5	6
1	437 821,75	1 284 299,33	Аналитический метод	0,10	—
278	437 820,64	1 284 294,84		0,10	
277	437 824,52	1 284 293,88		0,10	
276	437 824,72	1 284 294,70		0,10	
275	437 825,12	1 284 294,60		0,10	
274	437 827,20	1 284 302,47		0,10	
273	437 827,92	1 284 306,49		0,10	
272	437 832,72	1 284 304,04		0,10	
271	437 885,19	1 284 287,11		0,10	
270	437 944,76	1 284 265,31		0,10	
269	437 958,82	1 284 259,82		0,10	
268	437 996,92	1 284 247,38		0,10	
267	438 041,53	1 284 240,71		0,10	
266	438 042,28	1 284 245,82		0,10	
265	438 044,16	1 284 245,75		0,10	
264	438 100,19	1 284 237,03		0,10	
263	438 150,18	1 284 228,02		0,10	
262	438 192,07	1 284 219,52		0,10	
261	438 191,53	1 284 216,07		0,10	
260	438 197,36	1 284 214,37		0,10	
259	438 238,10	1 284 204,84		0,10	
258	438 308,25	1 284 190,34		0,10	
257	438 371,50	1 284 180,13		0,10	
256	438 443,08	1 284 163,17		0,10	
255	438 541,61	1 284 141,52		0,10	
254	438 577,81	1 284 133,07		0,10	
253	438 634,83	1 284 118,81		0,10	
252	438 669,20	1 284 111,34		0,10	
251	438 726,04	1 284 099,53		0,10	
250	438 736,52	1 284 098,36		0,10	
249	438 762,13	1 284 096,40		0,10	
248	438 784,96	1 284 094,98		0,10	
247	438 813,24	1 284 089,55		0,10	
246	438 868,28	1 284 078,55		0,10	
245	438 910,90	1 284 070,49		0,10	
244	438 975,13	1 284 057,84		0,10	
243	439 020,19	1 284 048,09		0,10	
242	439 077,33	1 284 036,11		0,10	
241	439 129,17	1 284 025,90		0,10	
240	439 151,00	1 284 019,39		0,10	
239	439 162,02	1 284 018,02	0,10		
238	439 176,82	1 284 015,74	0,10		
237	439 177,46	1 284 018,52	0,10		
236	439 180,57	1 284 017,98	0,10		
235	439 209,23	1 284 011,97	0,10		
234	439 231,80	1 284 006,35	0,10		
233	439 290,08	1 283 993,42	0,10		

Раздел 2

Сведения о местоположении границ объекта

1	2	3	4	5	6
232	439 347,09	1 283 979,89	Аналитический метод	0,10	—
231	439 415,49	1 283 971,03		0,10	
230	439 441,90	1 283 967,42		0,10	
229	439 523,04	1 283 959,81		0,10	
228	439 626,84	1 283 948,45		0,10	
227	439 671,61	1 283 937,96		0,10	
226	439 684,12	1 283 936,23		0,10	
225	439 740,80	1 283 927,57		0,10	
224	439 782,46	1 283 918,41		0,10	
223	439 793,18	1 283 917,07		0,10	
222	439 791,63	1 283 908,69		0,10	
221	439 787,36	1 283 897,39		0,10	
220	439 777,97	1 283 877,34		0,10	
219	439 773,27	1 283 865,81		0,10	
218	439 754,51	1 283 793,89		0,10	
217	439 681,91	1 283 715,55		0,10	
216	439 680,37	1 283 676,95		0,10	
215	439 659,18	1 283 656,70		0,10	
214	439 683,03	1 283 622,57		0,10	
213	439 696,81	1 283 601,92		0,10	
212	439 694,00	1 283 598,74		0,10	
211	439 675,93	1 283 581,21		0,10	
210	439 633,03	1 283 542,87		0,10	
209	439 628,48	1 283 537,65		0,10	
208	439 634,69	1 283 531,52		0,10	
207	439 637,56	1 283 534,34		0,10	
206	439 634,03	1 283 537,93		0,10	
205	439 635,88	1 283 540,05		0,10	
204	439 678,66	1 283 578,29		0,10	
203	439 696,90	1 283 595,98		0,10	
202	439 701,86	1 283 601,60		0,10	
201	439 686,34	1 283 624,82		0,10	
200	439 664,42	1 283 656,18		0,10	
199	439 684,30	1 283 675,17		0,10	
198	439 685,84	1 283 713,91		0,10	
197	439 752,37	1 283 785,70		0,10	
196	439 749,03	1 283 772,87		0,10	
195	439 781,90	1 283 743,08		0,10	
194	439 789,32	1 283 735,96		0,10	
193	439 798,83	1 283 727,24		0,10	
192	439 821,58	1 283 705,17		0,10	
191	439 813,84	1 283 696,93		0,10	
190	439 765,43	1 283 651,03		0,10	
189	439 745,78	1 283 639,26		0,10	
188	439 747,83	1 283 635,82		0,10	
187	439 767,86	1 283 647,83	0,10		
186	439 816,68	1 283 694,10	0,10		
185	439 824,48	1 283 702,38	0,10		
184	439 825,19	1 283 701,70	0,10		
183	439 827,64	1 283 704,40	0,10		
182	439 848,83	1 283 687,88	0,10		
181	439 783,23	1 283 615,48	0,10		
180	439 795,83	1 283 604,07	0,10		
179	439 776,65	1 283 582,91	0,10		
178	439 779,62	1 283 580,22	0,10		

Раздел 2

Сведения о местоположении границ объекта

1	2	3	4	5	6
177	439 801,48	1 283 604,35		0,10	
176	439 788,88	1 283 615,76		0,10	
175	439 857,80	1 283 691,72		0,10	
174	439 860,97	1 283 688,63		0,10	
173	439 898,96	1 283 734,87		0,10	
172	439 896,98	1 283 736,50		0,10	
171	439 907,66	1 283 748,51		0,10	
170	439 937,64	1 283 779,15		0,10	
169	439 945,55	1 283 761,47		0,10	
168	439 960,94	1 283 728,34		0,10	
167	439 962,05	1 283 717,87		0,10	
166	439 965,35	1 283 708,96		0,10	
165	439 967,90	1 283 704,19		0,10	
164	439 978,61	1 283 681,55		0,10	
163	439 981,10	1 283 674,14		0,10	
162	439 979,55	1 283 665,83		0,10	
161	439 974,63	1 283 653,85		0,10	
160	439 970,19	1 283 648,15		0,10	
159	439 946,43	1 283 622,30		0,10	
158	439 934,08	1 283 611,15		0,10	
157	439 852,35	1 283 514,70		0,10	
156	439 855,40	1 283 512,11		0,10	
155	439 936,96	1 283 608,36		0,10	
154	439 949,25	1 283 619,46		0,10	
153	439 973,25	1 283 645,56		0,10	
152	439 978,12	1 283 651,83		0,10	
151	439 983,41	1 283 664,69		0,10	
150	439 985,22	1 283 674,43	Аналитический метод	0,10	—
149	439 982,34	1 283 683,03		0,10	
148	439 971,47	1 283 706,00		0,10	
147	439 969,01	1 283 710,60		0,10	
146	439 965,97	1 283 718,79		0,10	
145	439 964,84	1 283 729,42		0,10	
144	439 949,19	1 283 763,13		0,10	
143	439 938,92	1 283 786,08		0,10	
142	439 904,74	1 283 751,24		0,10	
141	439 891,23	1 283 736,06		0,10	
140	439 893,34	1 283 734,32		0,10	
139	439 860,64	1 283 694,53		0,10	
138	439 857,65	1 283 697,45		0,10	
137	439 851,54	1 283 690,84		0,10	
136	439 830,48	1 283 707,26		0,10	
135	439 864,75	1 283 738,70		0,10	
134	439 897,93	1 283 775,69		0,10	
133	439 912,95	1 283 795,75		0,10	
132	439 890,37	1 283 823,34		0,10	
131	439 869,68	1 283 839,43		0,10	
130	439 867,22	1 283 836,28		0,10	
129	439 887,56	1 283 820,45		0,10	
128	439 907,87	1 283 795,67		0,10	
127	439 894,83	1 283 778,23		0,10	
126	439 861,88	1 283 741,49		0,10	
125	439 827,28	1 283 709,76		0,10	
124	439 825,00	1 283 707,43		0,10	
123	439 801,58	1 283 730,15		0,10	

Раздел 2

Сведения о местоположении границ объекта

1	2	3	4	5	6
122	439 792,06	1 283 738,88	Аналитический метод	0,10	—
121	439 784,62	1 283 746,01		0,10	
120	439 753,51	1 283 774,21		0,10	
119	439 777,07	1 283 864,55		0,10	
118	439 781,64	1 283 875,74		0,10	
117	439 791,05	1 283 895,84		0,10	
116	439 795,50	1 283 907,61		0,10	
115	439 797,86	1 283 920,38		0,10	
114	439 791,56	1 283 921,38		0,10	
113	439 783,12	1 283 922,36		0,10	
112	439 777,26	1 283 923,65		0,10	
111	439 780,02	1 283 941,92		0,10	
110	439 785,07	1 283 940,87		0,10	
109	439 785,88	1 283 944,79		0,10	
108	439 753,07	1 283 951,56		0,10	
107	439 753,66	1 283 954,55		0,10	
106	439 752,84	1 283 954,72		0,10	
105	439 758,26	1 283 982,05		0,10	
104	439 803,23	1 284 016,83		0,10	
103	439 819,12	1 284 022,71		0,10	
102	439 822,95	1 284 023,50		0,10	
101	439 838,53	1 284 029,89		0,10	
100	439 848,52	1 284 033,59		0,10	
99	439 847,21	1 284 038,98		0,10	
98	439 843,31	1 284 049,80		0,10	
97	439 841,78	1 284 055,58		0,10	
96	439 865,48	1 284 062,16		0,10	
95	439 863,46	1 284 069,10		0,10	
94	439 847,91	1 284 103,94		0,10	
93	439 834,83	1 284 136,19		0,10	
92	439 840,77	1 284 155,56		0,10	
91	439 839,70	1 284 158,83		0,10	
90	439 844,75	1 284 163,03		0,10	
89	439 853,67	1 284 166,42		0,10	
88	439 852,27	1 284 170,99		0,10	
87	439 848,44	1 284 169,82		0,10	
86	439 848,75	1 284 168,83		0,10	
85	439 842,71	1 284 166,53		0,10	
84	439 838,47	1 284 163,01		0,10	
83	439 837,88	1 284 165,12		0,10	
82	439 834,03	1 284 164,04		0,10	
81	439 835,05	1 284 160,16		0,10	
80	439 836,57	1 284 155,52		0,10	
79	439 830,59	1 284 136,01		0,10	
78	439 844,23	1 284 102,37		0,10	
77	439 859,69	1 284 067,72		0,10	
76	439 860,51	1 284 064,93		0,10	
75	439 836,89	1 284 058,37		0,10	
74	439 839,49	1 284 048,61	0,10		
73	439 843,37	1 284 037,83	0,10		
72	439 843,79	1 284 036,10	0,10		
71	439 837,08	1 284 033,62	0,10		
70	439 821,78	1 284 027,34	0,10		
69	439 818,01	1 284 026,56	0,10		
68	439 801,27	1 284 020,37	0,10		

Раздел 2

Сведения о местоположении границ объекта

1	2	3	4	5	6
67	439 754,63	1 283 984,30	Аналитический метод	0,10	—
66	439 748,92	1 283 955,53		0,10	
65	439 617,10	1 283 982,40		0,10	
64	439 593,83	1 283 985,72		0,10	
63	439 535,18	1 283 992,61		0,10	
62	439 489,94	1 283 998,97		0,10	
61	439 465,94	1 284 001,91		0,10	
60	439 360,65	1 284 018,03		0,10	
59	439 332,72	1 284 023,01		0,10	
58	439 293,07	1 284 030,39		0,10	
57	439 293,97	1 284 035,78		0,10	
56	439 290,05	1 284 036,04		0,10	
55	439 289,13	1 284 031,07		0,10	
54	439 258,37	1 284 036,31		0,10	
53	439 258,02	1 284 034,08		0,10	
52	439 242,63	1 284 036,45		0,10	
51	439 219,98	1 284 041,12		0,10	
50	439 186,23	1 284 047,00		0,10	
49	439 148,11	1 284 052,79		0,10	
48	439 119,69	1 284 058,30		0,10	
47	439 100,12	1 284 061,46		0,10	
46	439 056,76	1 284 067,93		0,10	
45	439 016,02	1 284 075,54		0,10	
44	438 961,82	1 284 087,09		0,10	
43	438 874,49	1 284 105,35		0,10	
42	438 842,15	1 284 111,12		0,10	
41	438 807,26	1 284 117,88		0,10	
40	438 807,69	1 284 119,52		0,10	
39	438 769,53	1 284 126,22		0,10	
38	438 747,85	1 284 129,80		0,10	
37	438 706,26	1 284 136,97		0,10	
36	438 674,77	1 284 141,48		0,10	
35	438 663,15	1 284 142,93		0,10	
34	438 661,51	1 284 143,30		0,10	
33	438 658,66	1 284 141,69		0,10	
32	438 624,26	1 284 148,16		0,10	
31	438 596,23	1 284 156,17		0,10	
30	438 562,75	1 284 165,12		0,10	
29	438 504,41	1 284 180,35		0,10	
28	438 456,53	1 284 190,65		0,10	
27	438 406,81	1 284 201,10		0,10	
26	438 366,87	1 284 208,76	0,10		
25	438 329,90	1 284 217,75	0,10		
24	438 308,26	1 284 224,01	0,10		
23	438 286,27	1 284 229,08	0,10		
22	438 241,86	1 284 237,95	0,10		
21	438 208,53	1 284 245,26	0,10		
20	438 164,78	1 284 253,83	0,10		
19	438 130,07	1 284 260,38	0,10		
18	438 078,59	1 284 268,02	0,10		
17	438 052,14	1 284 271,57	0,10		
16	438 017,91	1 284 277,89	0,10		
15	437 998,41	1 284 281,74	0,10		
14	437 975,00	1 284 286,80	0,10		
13	437 948,74	1 284 292,81	0,10		

Раздел 2

Сведения о местоположении границ объекта

1	2	3	4	5	6
12	437 924,22	1 284 299,46	Аналитический метод	0,10	—
11	437 904,84	1 284 306,50		0,10	
10	437 855,40	1 284 323,74		0,10	
9	437 833,62	1 284 332,02		0,10	
8	437 832,22	1 284 328,27		0,10	
7	437 839,44	1 284 325,57		0,10	
6	437 837,83	1 284 321,47		0,10	
5	437 833,28	1 284 308,24		0,10	
4	437 824,93	1 284 312,50		0,10	
3	437 823,28	1 284 303,76		0,10	
2	437 822,16	1 284 299,27		0,10	
1	437 821,75	1 284 299,33		0,10	
Вырез 1 из 2					
279	439 773,34	1 283 924,51	Аналитический метод	0,10	—
280	439 776,09	1 283 942,73		0,10	
281	439 748,37	1 283 948,45		0,10	
282	439 748,51	1 283 949,15		0,10	
283	439 748,00	1 283 949,37		0,10	
284	439 747,71	1 283 947,11		0,10	
285	439 745,37	1 283 937,48		0,10	
286	439 743,30	1 283 931,12		0,10	
279	439 773,34	1 283 924,51		0,10	
Вырез 2 из 2					
287	437 886,49	1 284 290,89	Аналитический метод	0,10	—
288	437 946,17	1 284 269,05		0,10	
289	437 960,17	1 284 263,59		0,10	
290	437 997,84	1 284 251,29		0,10	
291	438 038,15	1 284 245,26		0,10	
292	438 038,84	1 284 249,95		0,10	
293	438 044,55	1 284 249,74		0,10	
294	438 100,85	1 284 240,98		0,10	
295	438 150,93	1 284 231,95		0,10	
296	438 196,62	1 284 222,67		0,10	
297	438 196,03	1 284 218,92		0,10	
298	438 198,38	1 284 218,24		0,10	
299	438 238,96	1 284 208,75		0,10	
300	438 308,97	1 284 194,28		0,10	
301	438 372,28	1 284 184,05		0,10	
302	438 443,96	1 284 167,07		0,10	
303	438 542,49	1 284 145,43		0,10	
304	438 578,75	1 284 136,96		0,10	
305	438 635,74	1 284 122,70		0,10	
306	438 670,03	1 284 115,25		0,10	
307	438 726,67	1 284 103,48		0,10	
308	438 736,90	1 284 102,34		0,10	
309	438 762,41	1 284 100,39		0,10	
310	438 785,47	1 284 098,95		0,10	
311	438 814,01	1 284 093,47		0,10	
312	438 869,04	1 284 082,48		0,10	
313	438 911,66	1 284 074,41		0,10	
314	438 975,94	1 284 061,76		0,10	
315	439 021,02	1 284 052,01		0,10	
316	439 078,13	1 284 040,03		0,10	
317	439 130,13	1 284 029,79	0,10		
318	439 151,82	1 284 023,32	0,10		

Раздел 2

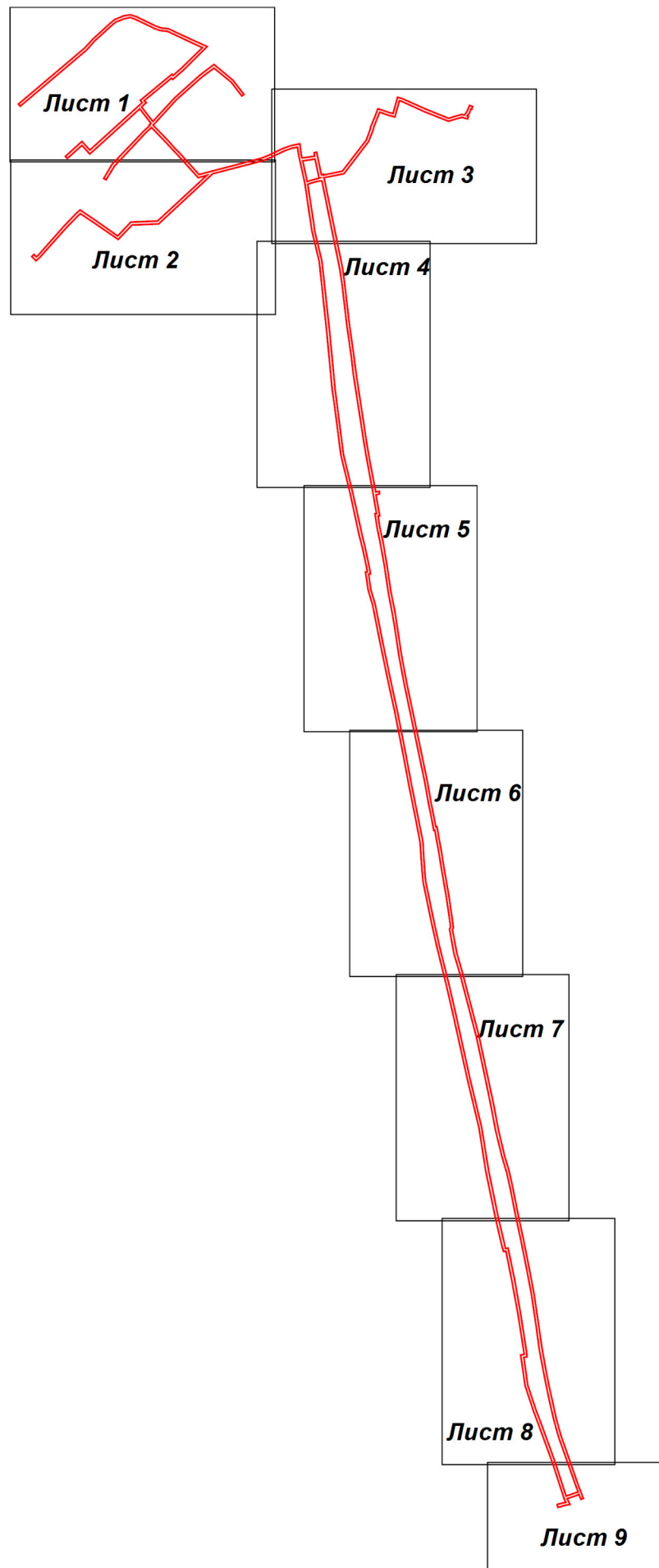
Сведения о местоположении границ объекта

1	2	3	4	5	6
319	439 162,57	1 284 021,98		0,10	
320	439 173,75	1 284 020,26		0,10	
321	439 174,40	1 284 023,11		0,10	
322	439 181,33	1 284 021,90		0,10	
323	439 210,14	1 284 015,86		0,10	
324	439 232,71	1 284 010,24		0,10	
325	439 290,97	1 283 997,31		0,10	
326	439 347,81	1 283 983,83		0,10	
327	439 416,01	1 283 974,99		0,10	
328	439 442,35	1 283 971,40		0,10	
329	439 523,44	1 283 963,79		0,10	
330	439 627,52	1 283 952,40		0,10	
331	439 672,34	1 283 941,90		0,10	
332	439 684,70	1 283 940,19		0,10	
333	439 739,33	1 283 931,84		0,10	
334	439 741,52	1 283 938,57		0,10	
335	439 743,77	1 283 947,85		0,10	
336	439 744,23	1 283 952,41		0,10	
337	439 616,42	1 283 978,45		0,10	
338	439 593,31	1 283 981,75		0,10	
339	439 534,66	1 283 988,64		0,10	
340	439 489,42	1 283 995,01		0,10	
341	439 465,40	1 283 997,95		0,10	
342	439 360,00	1 284 014,08		0,10	
343	439 332,00	1 284 019,08		0,10	
344	439 292,78	1 284 026,39		0,10	
345	439 261,70	1 284 031,69		0,10	
346	439 261,37	1 284 029,52	Аналитический метод	0,10	—
347	439 241,92	1 284 032,51		0,10	
348	439 219,24	1 284 037,19		0,10	
349	439 185,59	1 284 043,05		0,10	
350	439 147,43	1 284 048,85		0,10	
351	439 118,99	1 284 054,36		0,10	
352	439 099,51	1 284 057,50		0,10	
353	439 056,10	1 284 063,99		0,10	
354	439 015,24	1 284 071,62		0,10	
355	438 961,00	1 284 083,18		0,10	
356	438 873,72	1 284 101,42		0,10	
357	438 841,41	1 284 107,19		0,10	
358	438 820,96	1 284 111,25		0,10	
359	438 802,31	1 284 114,74		0,10	
360	438 802,72	1 284 116,29		0,10	
361	438 768,86	1 284 122,28		0,10	
362	438 747,19	1 284 125,85		0,10	
363	438 705,64	1 284 133,01		0,10	
364	438 674,24	1 284 137,51		0,10	
365	438 662,14	1 284 139,06		0,10	
366	438 659,36	1 284 137,50		0,10	
367	438 623,33	1 284 144,26		0,10	
368	438 595,16	1 284 152,31		0,10	
369	438 561,74	1 284 161,25		0,10	
370	438 503,48	1 284 176,45		0,10	
371	438 455,70	1 284 186,74		0,10	
372	438 406,02	1 284 197,17		0,10	
373	438 366,02	1 284 204,85		0,10	

Раздел 2

Сведения о местоположении границ объекта					
1	2	3	4	5	6
374	438 328,87	1 284 213,88	Аналитический метод	0,10	—
375	438 307,25	1 284 220,14		0,10	
376	438 285,43	1 284 225,17		0,10	
377	438 241,04	1 284 234,03		0,10	
378	438 207,72	1 284 241,34		0,10	
379	438 164,02	1 284 249,90		0,10	
380	438 129,41	1 284 256,44		0,10	
381	438 078,02	1 284 264,06		0,10	
382	438 051,51	1 284 267,61		0,10	
383	438 017,16	1 284 273,96		0,10	
384	437 997,60	1 284 277,83		0,10	
385	437 974,13	1 284 282,90		0,10	
386	437 947,77	1 284 288,93		0,10	
387	437 923,02	1 284 295,65		0,10	
388	437 903,50	1 284 302,73		0,10	
389	437 854,02	1 284 319,99		0,10	
390	437 843,18	1 284 324,16		0,10	
391	437 841,58	1 284 320,09		0,10	
392	437 837,03	1 284 306,85		0,10	
287	437 886,49	1 284 290,89		0,10	
3. Сведения о характерных точках части (частей) границы объекта					
1	2	3	4	5	6
—	—	—	—	—	—

Раздел 4
План границ объекта



Масштаб 1:9 000

Используемые условные знаки и обозначения:

- 7 - характерная точка границы зоны
- - граница зоны
- (red line) - граница зоны
- (grey line) - граница земельного участка по сведениям ЕГРН
- (black line) - граница кадастрового квартала по сведениям ЕГРН

Подпись _____ Дата « 25 » марта 20 21 г.

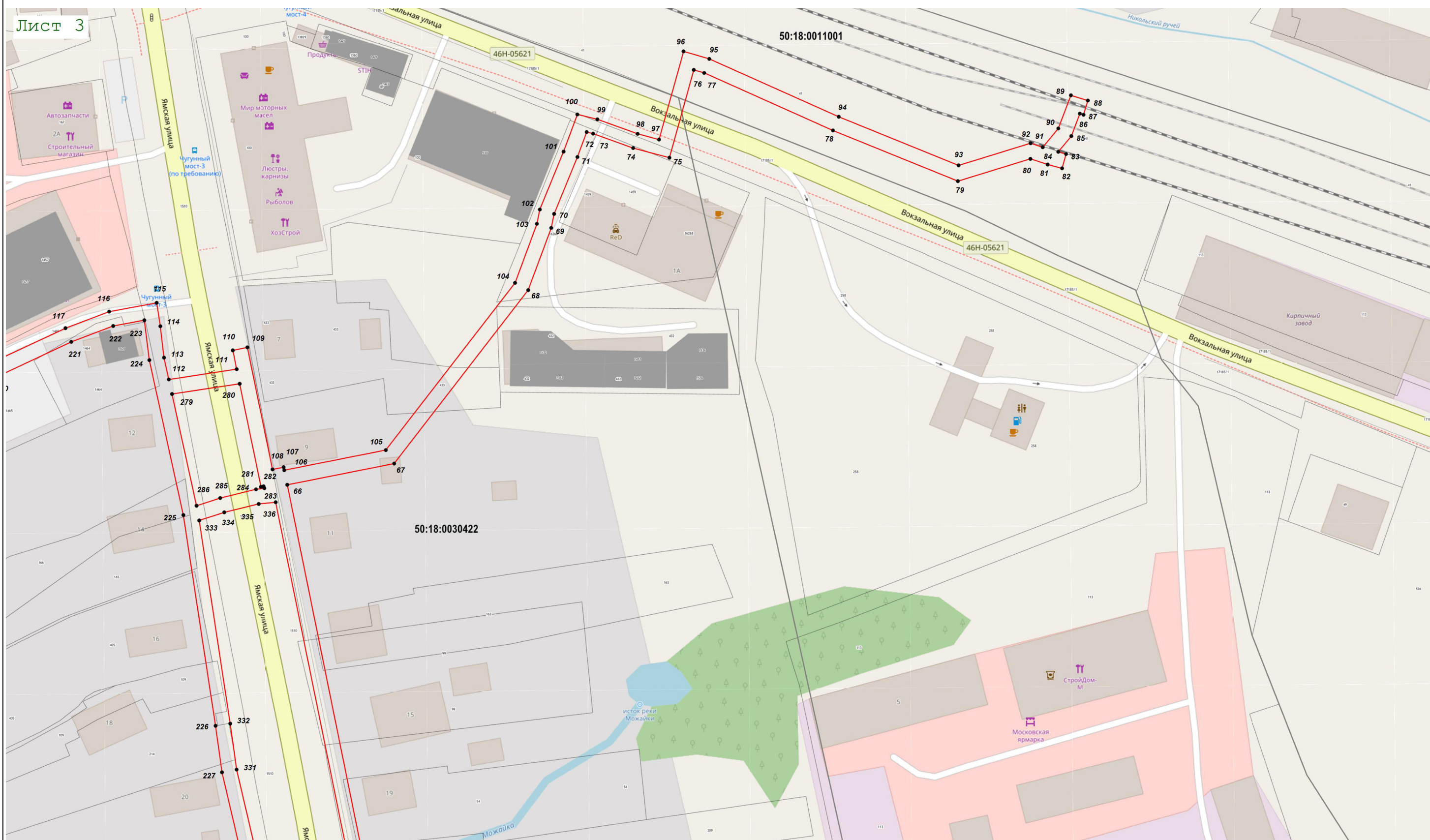


Место для оттиска печати (при наличии) лица, составившего описание местоположения границ объекта



Масштаб 1:1 000

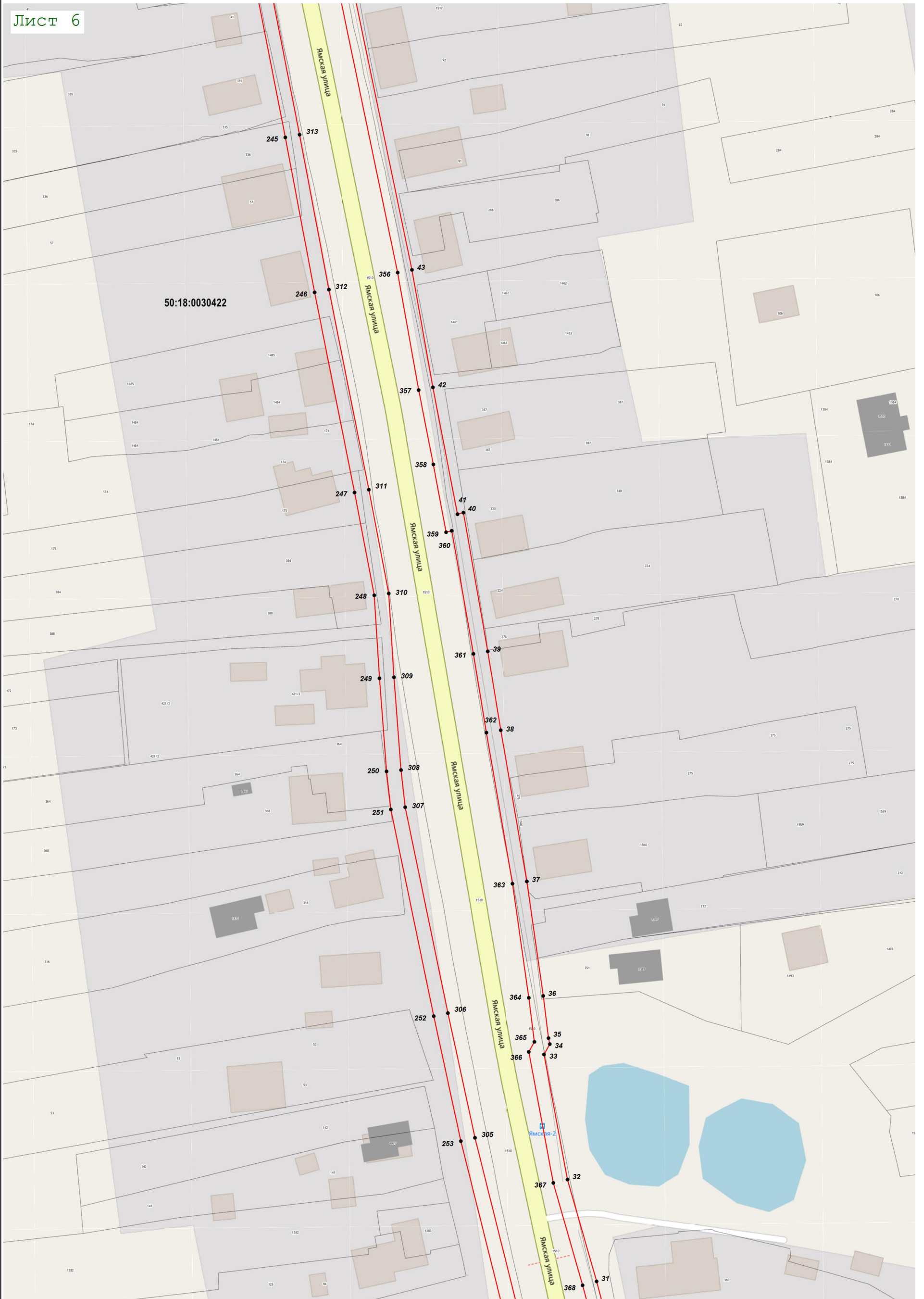




Масштаб 1:1 000







50:18:0030422







Масштаб 1:1 000